

Katastrální území:Liberec [682039]

Parcelní číslo: 6083/1

Způsob využití: ostatní komunikace

Druh pozemku: ostatní plocha




STATUTÁRNÍ MĚSTO LIBEREC

Parcelní číslo: 6081/1

Způsob využití: ostatní komunikace

Druh pozemku: ostatní plocha

STATUTÁRNÍ MĚSTO LIBEREC

| | | | |
|-----------------------------------|---|---|---|
| vyracovali: | K. Vašíčková |  |  NÝDRLE projektová kancelář tel.: 485 150 181, 485 150 579 nydle@nydle-projekt.cz www.nydle-projekt.cz |
| zodp. projektant: | Ing. Z. Nydrle |  | |
| objednatel: | Statutární město Liberec | | |
| akce: | SOUVISLÁ ÚDRŽBA ČÁSTI TRŽNÍHO NÁMĚSTÍ PO VLASTNÍCÍCH INŽENÝRSKÝCH SÍTÍ | | |
| ZÁKRES STAVBY DO KATASTRÁLNÍ MAPY | | | příloha č. B.7. |
| | | | čísl.zak.: 70-15 stupeň: DPS datum: 08/2015 měřítko M 1:500 příloha č. paré: |